

ZEELINK



**24. Sitzung des Sitzung des Planungs- und Umweltausschusses der
Stadt Voerde**

Voerde, den 27.11.2018

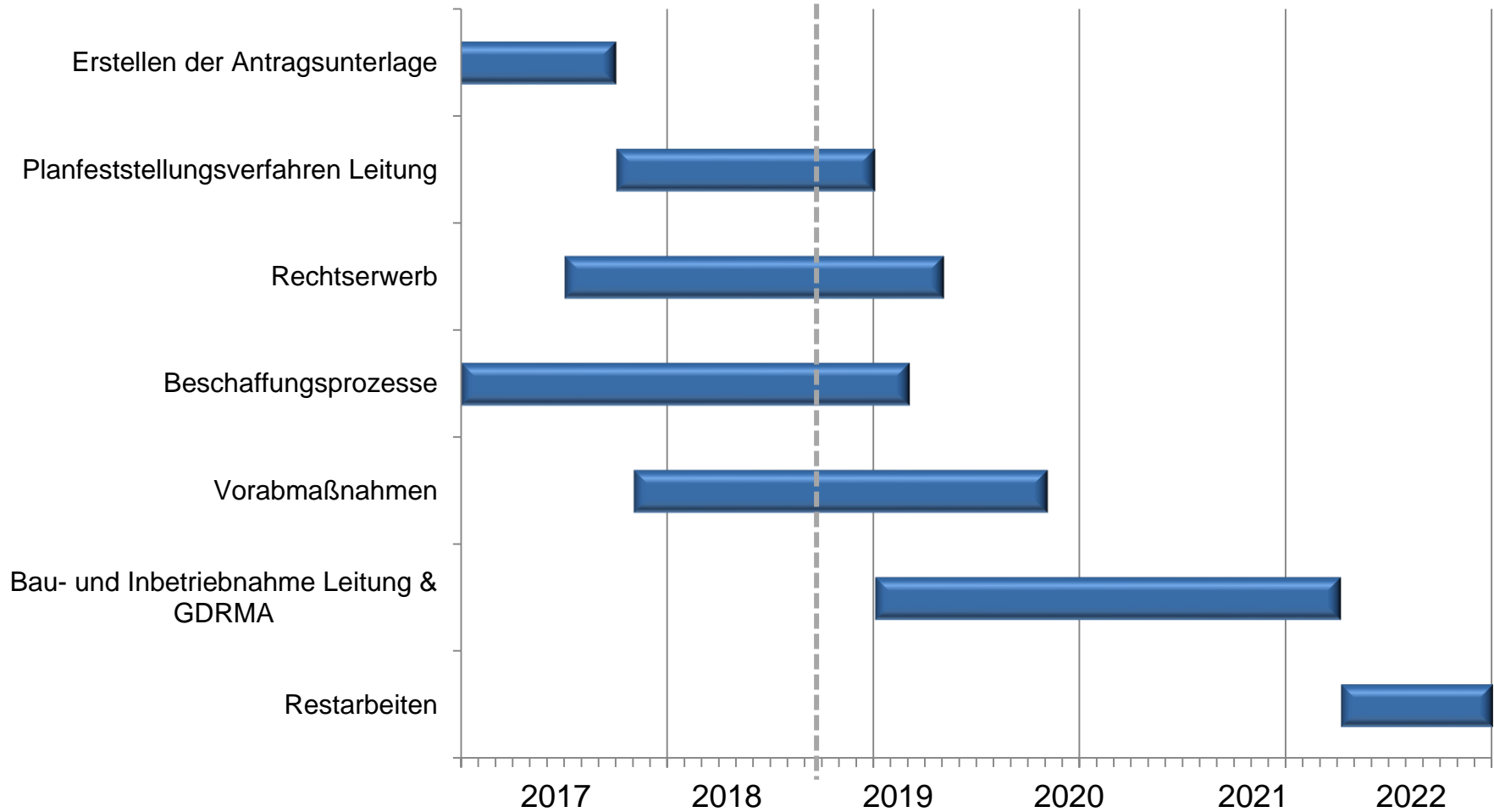


- Aktueller Status / Terminplan
- Querung von Wegen / Straßen



Aktueller Rahmenterminplan ZEELINK-Leitung

Aktueller Stand





Kreuzungen von Gemeindestraßen / Wirtschafts- & Radwegen

Kreuzungen von Gemeindestraßen

- Auf dem Stadtgebiet Voerde werden 15 Gemeindestraßen, 13 Wirtschafts- und 4 Radwege gekreuzt
- Verfahren gem. Regelwerk / Guideline 262-501
- Mindestüberdeckung: 1,00 m / Regelüberdeckung: 1,20 m

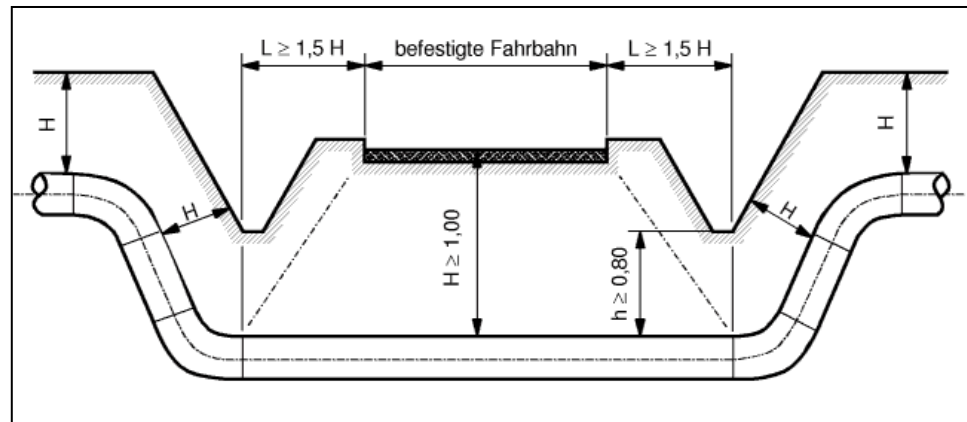
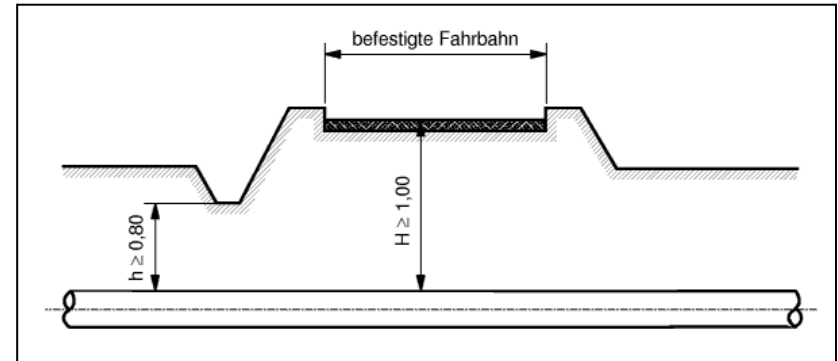
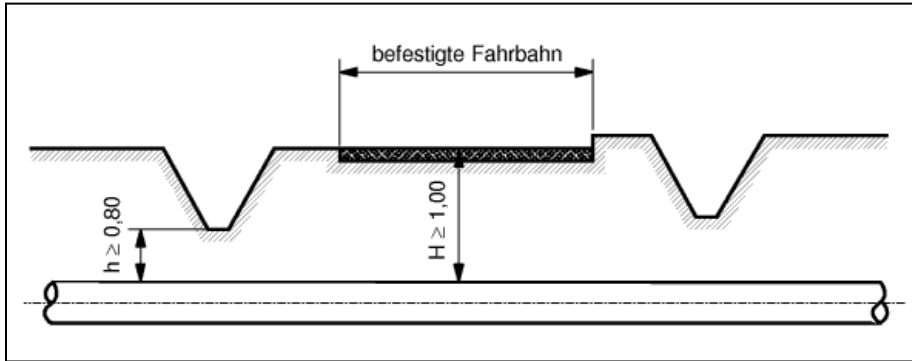
ZL Abs.	Blatt-Nr. TK 25	Blatt-Nr. DGK 5	TR-Plan 1:1.000 Blatt	Bemerkung	Bezeichnung der Kreuzung	Gemarkung	Flur	Flstcks.-Nr.	Ur
5	15	074	G 399	Gemeindestraße	Vogellake (Asph.)	Spellen	47	8	Stadt Voerde
5	15	074	G 400	Gemeindestraße	Kolkstraße (Asph.)	Spellen	47	4	Stadt Voerde
5	15	074	G 401		Weg (Asph.)	Spellen	16	74	Stadt Voerde
5	15	074	G 402		Weg (Asph.)	Spellen	16	80	Stadt Voerde
5	15	075	G 403		Weg (Asph.)	Spellen	16	54	Stadt Voerde
5	15	075	G 403	Gemeindestraße	Auf der Gest (Asph.)	Spellen	14	96	Stadt Voerde
5	15	075	G 404	Wirtschaftsweg	Weg (unbef.)	Spellen	14	9	Stadt Voerde
5	15	075	G 405	Gemeindestraße	Am Schied (Asph.)	Spellen	14	1	Stadt Voerde
5	15	075	G 408		Weg (Asph.)	Spellen	17	208	Stadt Voerde
5	15	076	G 407	Wirtschaftsweg	Weg (unbef.)	Spellen	17	102	Stadt Voerde
5	15	076	G 408	Wirtschaftsweg	Weg (unbef.)	Spellen	12	57	Stadt Voerde
5	15	076	G 408	Gemeindestraße	Hufstraße (Asph.)	Spellen	12	52	Stadt Voerde
5	15	076	G 409	Gemeindestraße	Mattesohlenweg (Asph.)	Spellen	10	9	Stadt Voerde
5	15	076	G 410	Radweg (Asph.)	Spellen	9	712	Stadt Voerde	
5	15	076	G 410	Gemeindestraße	Rheinstraße (Asph.)	Spellen	9	712	Stadt Voerde
5	15	076	G 410	Radweg (Asph.)	Spellen	9	712	Stadt Voerde	
5	15	076	G 410	Gemeindestraße	Boitraystraße (Asph.)	Spellen	9	7	Stadt Voerde
5	15	076-077	G 411	Wirtschaftsweg	Weg (unbef.)	Spellen	9	33	Stadt Voerde
5	15	077	G 412	Gemeindestraße	Mehrstraße (Asph.)	Spellen	9	485	Stadt Voerde
5	15	077	G 415	Radweg (Asph.)	Spellen	7	616	Stadt Voerde	
5	15	077	G 415	Gemeindestraße	Mehrstraße (Asph.)	Spellen	7	616	Stadt Voerde
5	15	077	G 415	Wirtschaftsweg	Weg (Schotter)	Spellen	7	600	Stadt Voerde
5	15	077	G 416	Wirtschaftsweg	Weg (unbef.)	Spellen	6	157	Stadt Voerde
5	15	077	G 416	Gemeindestraße	Mittelstraße (Asph.)	Spellen	6	161	Stadt Voerde
5	15	077-078	G 417	Wirtschaftsweg	Weg (unbef.)	Spellen	6	53	Stadt Voerde
5	15	077-078	G 417	Gemeindestraße	Laboratoriumstraße (Asph.)	Spellen	6	85	Stadt Voerde
5	15	078	G 418		Weg (Asph.)	Spellen	25	709	Stadt Voerde
5	15	078	G 419	Wirtschaftsweg	Weg (unbef.)	Spellen	25	155	Stadt Voerde
5	15	078	G 419	Gemeindestraße	Grenzstraße (Asph.)	Voerde	3	224	Stadt Voerde
5	15	078	G 421	Gemeindestraße	Heideweg (Asph.)	Voerde	3	191	Stadt Voerde
5	15	078-079	G 423	Gemeindestraße	Grenzstraße (Asph.)	Voerde	30	147	Stadt Voerde
5	15	078-079	G 423		Radweg (Asph.)	Voerde	30	147	Stadt Voerde

Guideline			GL 262-501 Mai 2004
Gestaltung und Ausführung von Kreuzungen von Gasrohrleitungen DN 100 bis DN 1200 mit Verkehrswegen, Bächen und Gräben, mit und ohne Mantelrohr, ≥ MOP 5			
Maße in m			
Inhalt	Seite		Seite
1 Kreuzungen von Verkehrswegen ohne Mantelrohr	7.1	Anwendungsbereich	10
2 Kreuzungen von Verkehrswegen mit Mantelrohr	7.2	Konstruktive Ausbildung	10
3 Autobahnkreuzungen mit Mantelrohr	7.2.1	Auswahltable für Leitungsrohranordnung	10
4 Eisenbahnkreuzungen mit Mantelrohr	7.2.2	Berechnungsverfahren für Leitungsrohranordnung	11
5 Graben- und Bachkreuzungen; Ausführung mit Betonreitern	7.2.3	Weitere Berechnungsverfahren	12
6 Graben- und Bachkreuzungen; Ausführung mit Betonierung	7.3	Verschluss von Mantelrohren	12
7 Gestaltung von Mantelrohrkreuzungen	7.4	Verfüllen von Press- und Empfangsgruben bei Mantelrohrpressungen	12
		Bezugsdokumente	13

Bild 1 Kreuzungen von Verkehrswegen ohne Mantelrohr

			Seite 1 von 13

Kreuzungen von Gemeindestraßen



Vielen Dank für ihre Aufmerksamkeit

während des Leitungsbaus....



....und 1 Jahr danach

