


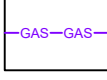

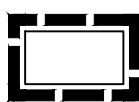


**Auszug aus dem Flächennutzungsplan**

-  Straßenverkehrsflächen
-  Flächen für die Landwirtschaft
-  Landschaftsschutzgebiet
-  Gasfernleitungen
-  Wasserschutzgebiete



Maßstab 1:2.000



Teilbereich B (Baugebiet) des  
 Bebauungsplans Nr. 136 "Poststraße/Am Dreieck sowie  
 Hindenburgstraße/Hammweg" - Teilbereiche A und B