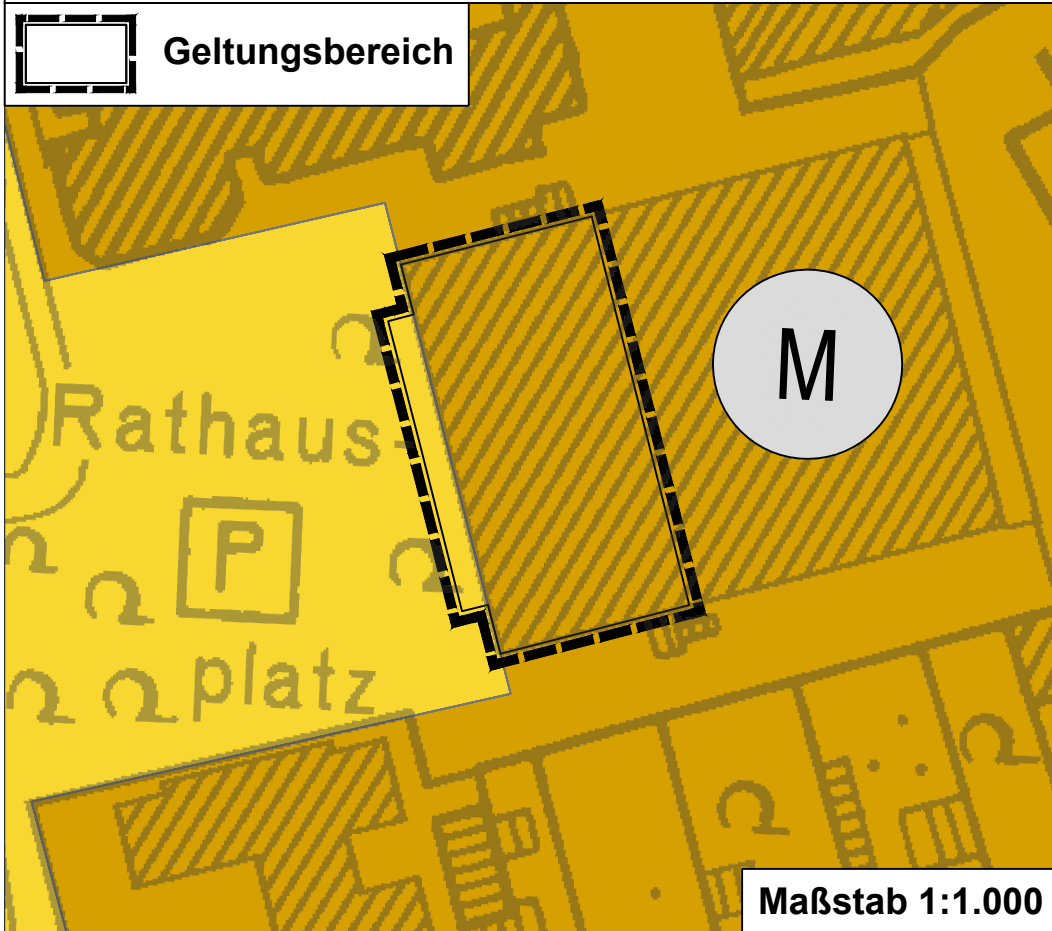


Ausschnitt aus dem aktuellen Flächennutzungsplan mit dem Geltungsbereich des Bebauungsplanes Nr. 144 "Rathausplatz (Marktplatz)"




Geltungsbereich



Maßstab 1:1.000

Darstellungen

1. Art der baulichen Nutzung



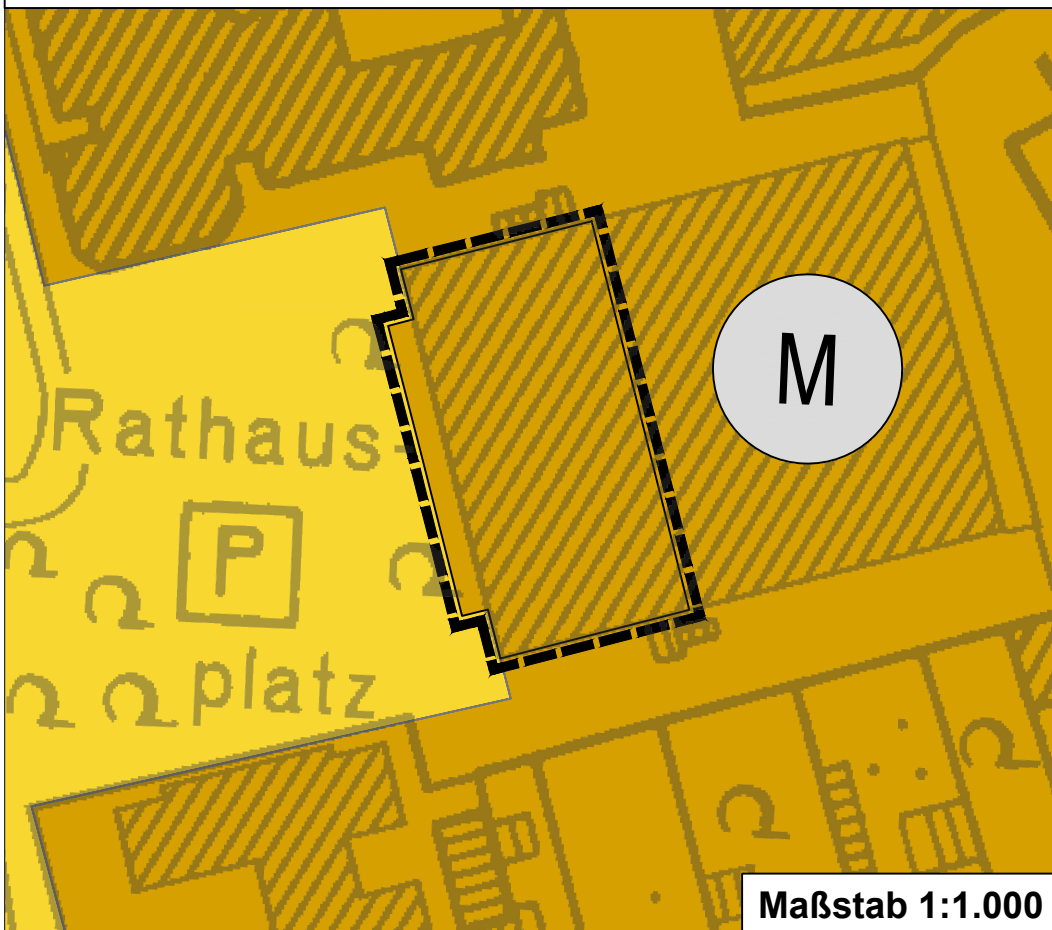
Gemischte Bauflächen
(§1 Abs.1 Nr.2 BauNVO)

3. Flächen für den überörtlichen Verkehr und für die örtlichen Hauptverkehrswege



Straßenverkehrsflächen
(§5 Abs.2 Nr.3 BauGB)

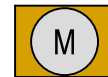
Anpassung des Flächennutzungsplans im Wege der Berichtigung für den Geltungsbereich des Bebauungsplanes Nr. 144 "Rathausplatz (Marktplatz)"



Maßstab 1:1.000

Darstellungen

1. Art der baulichen Nutzung



Gemischte Bauflächen
(§1 Abs.1 Nr.2 BauNVO)

3. Flächen für den überörtlichen Verkehr und für die örtlichen Hauptverkehrswege



Straßenverkehrsflächen
(§5 Abs.2 Nr.3 BauGB)