



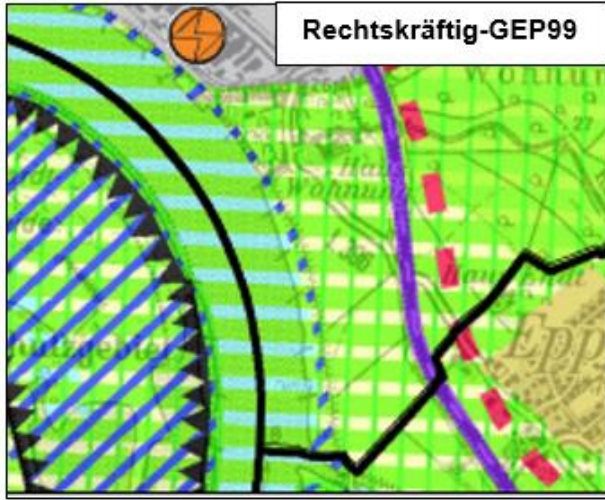
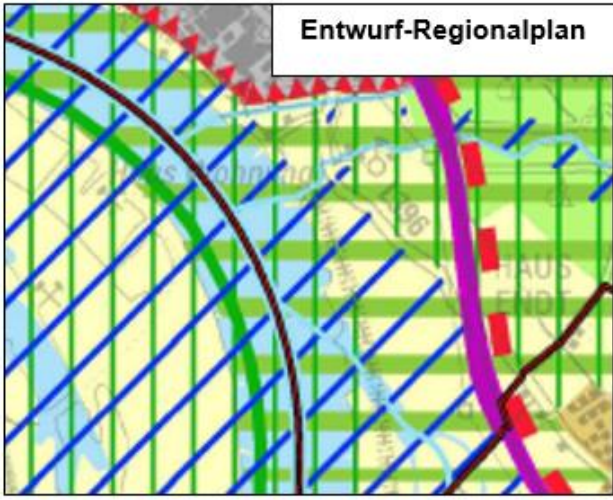
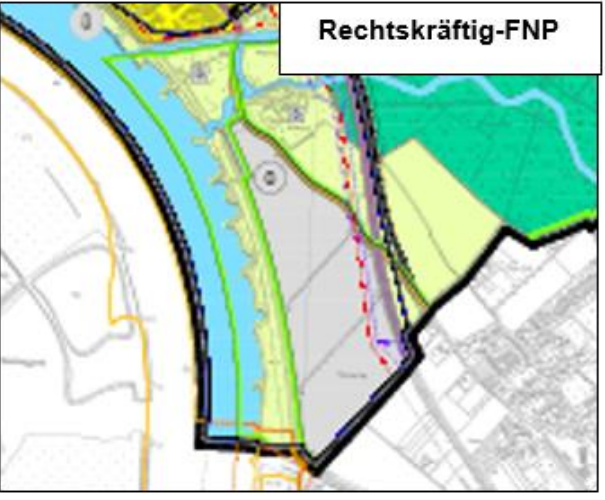
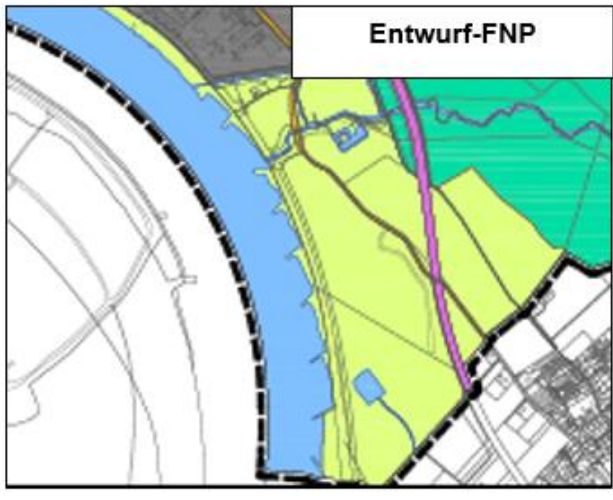
Fläche 1

Steag Kraftwerk Stadt Voerde

| | |
|--|--|
| <p>Rechtskräftig-GEP99</p> | <p>Entwurf-Regionalplan</p> |
| <p>Rechtskräftig-FNP</p> | <p>Entwurf-FNP</p> |
| <p>Ortsteil Möllen Größe 60 ha Derzeitige Darstellung Kraftwerk + Fläche für Landwirtschaft Geplante Darstellung Gewerbegebiet</p> | <p>Anlass der geplanten Nutzung des neuen FNPs: Ausweisung als regionaler Kooperationsstandort im Sachlichen Teilplanes des Regionalplanes Ruhr</p> |

Fläche 2

Gewerbefläche Stadtteil Möllen:

| | |
|---|--|
|  <p>Rechtskräftig-GEP99</p> |  <p>Entwurf-Regionalplan</p> |
|  <p>Rechtskräftig-FNP</p> |  <p>Entwurf-FNP</p> |
| <p>Ortsteil Möllen Größe 26 ha Derzeitige Darstellung Gewerbe Geplante Darstellung Fläche für die Landwirtschaft</p> | <p>Anlass der geplanten Nutzung des neuen FNPs: -Schaffung neuer Grünflächen -Renaturierung und Qualifizierung von grünen und blauen Strukturen (Emschermündung) -Multifunktionale Räume (Funktionen für Mensch und Umwelt etc.)</p> |

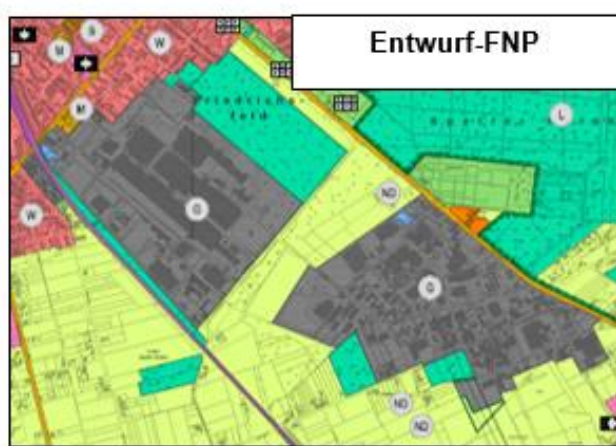
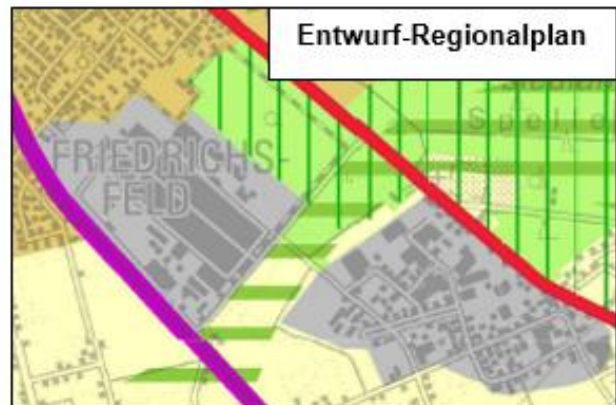
Fläche 3

Hafen Emmelsum

| | |
|--|--|
| <p>Rechtskräftig-GEP99</p> | <p>Entwurf-Regionalplan</p> |
| <p>Rechtskräftig-FNP</p> | <p>Entwurf-FNP</p> |
| <p>Ortsteil Spellen Größe 107 ha Derzeitige Darstellung Gewerbe Fläche für Landwirtschaft Wasserfläche Geplante Darstellung Sonderbaufläche</p> | <p>Anlass der geplanten Nutzung des neuen FNPs: -Ausbau der Trimodalität, um bedarfs- und zeitgerecht neue Containerumschlagskapazitäten im Verbund mit direkt angrenzenden Logistikflächen an einem ausbaufähigen Standort im Lippe-Mündungsraum zu schaffen - Nutzung der sich aus dem Hafen und der vorhandenen Bahnanlage ergebenden Standortpotentiale</p> |




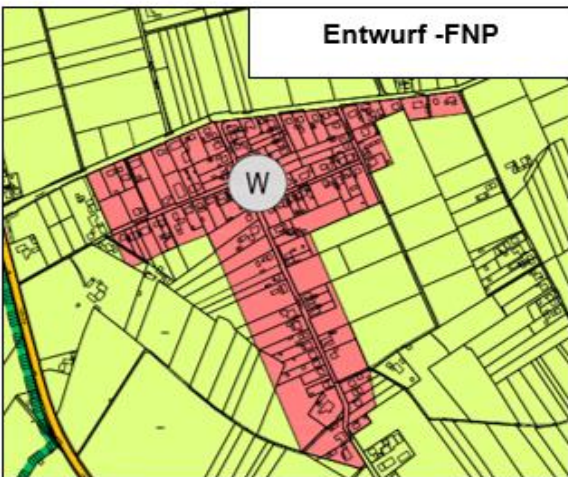
Flächen 4

Gewerbegebiet Am Industriepark



| | | |
|-------------------------------|--|--|
| Ortsteil | Friedrichsfeld-Voerde | Anlass der geplanten Nutzung des neuen FNPs: -Vorgabe des Regionalplanes Ruhr - Erhaltung von landwirtschaftlicher Fläche, Verknüpfung Freiraum im Westen mit Wald im Osten, Erhaltung des Waldes östlich Babcock (Klimaschutz), Anmerkung: Die Gewerbefläche wurde von 201 ha zu 163 ha reduziert |
| Größe | 33 ha | |
| Derzeitige Darstellung | Gewerbe Landwirtschaft | |
| Geplante Darstellung | Fläche für die Landwirtschaft/Grünfläche | |

Fläche 5
Schafstege

| | | | | | | | | | |
|---|---|---------|--------------|------|-------------------------------|---------------|-----------------------------|-------------------------------|--|
|  <p>Rechtskräftig-GEP99</p> |  <p>Entwurf-Regionalplan</p> | | | | | | | | |
|  <p>Rechtskräftig-FNP</p> |  <p>Entwurf -FNP</p> | | | | | | | | |
| <table border="0"> <tr> <td>Ortsteil</td> <td>Stockum</td> </tr> <tr> <td>Größe</td> <td>9 ha</td> </tr> <tr> <td>Derzeitige Darstellung</td> <td>Wohnbaufläche</td> </tr> <tr> <td>Geplante Darstellung</td> <td>Fläche für die Landwirtschaft</td> </tr> </table> | Ortsteil | Stockum | Größe | 9 ha | Derzeitige Darstellung | Wohnbaufläche | Geplante Darstellung | Fläche für die Landwirtschaft | <p>Anlass der geplanten Nutzung des neuen FNPs: Aufgabe aufgrund anderer Planungsumsetzungen im Innenbereich (z.B. Pestalozzi-Schule zu einem Wohnstandort)</p> <p>Anmerkung: Die Wohnfläche wurde von 25 ha bis 16 ha reduziert</p> |
| Ortsteil | Stockum | | | | | | | | |
| Größe | 9 ha | | | | | | | | |
| Derzeitige Darstellung | Wohnbaufläche | | | | | | | | |
| Geplante Darstellung | Fläche für die Landwirtschaft | | | | | | | | |

Tabellarische Übersicht zum Sachstand der weiteren planerischen Änderungen der Flächenausweisungen

| Nr. | Bisherige Darstellung | Geplante Darstellung | Größe |
|--|--|---------------------------|---------|
| 1- Spellen | | | |
| F.06 | gemischte Baufläche | Fläche für Landwirtschaft | 2,57 ha |
| F.07 | Wohnbaufläche | Fläche für Wald | 0,60 ha |
| F.08 | gemischte Bauflächen | Wohnbaufläche | 1,40 ha |
| F.09 | Fläche für Gemeinbedarf | gemischte Baufläche | 0,50 ha |
| F.10 | Wohnbaufläche | gemischte Baufläche | 0,40 ha |
| F.11 | Fläche für Landwirtschaft | Fläche für Gemeinbedarf | 0,20 ha |
| F.12 | Fläche für Landwirtschaft | Fläche für Wald | 0,80 ha |
| F.12a | gewerbliche Baufläche | Fläche für Landwirtschaft | 6,20 ha |
| 2- Friedrichsfeld | | | |
| F.13 | Fläche für Landwirtschaft | Wohnbaufläche | 11,6 ha |
| F.14 | Fläche für Landwirtschaft Grünfläche (Sportplatz) | Wohnbaufläche | 1,80 ha |
| F.15 | Wohnbaufläche + Fläche für Landwirtschaft | Sonderbaufläche | 1,29 ha |
| F.16 | Gewerbliche Baufläche / Grünfläche | gemischte Baufläche | 3,70 ha |
| F.17/F.17a | Fläche für Gemeinbedarf | Wohnbaufläche | 0,60 ha |
| F.18 | Fläche für Landwirtschaft | Wohnbaufläche | 1,00 ha |
| F19/F.19a | Fläche für Landwirtschaft | Fläche für Wald | 4,99 ha |
| 3- Voerde | | | |
| F.20 | Fläche für Landwirtschaft | Fläche für Gemeinbedarf | 1,28 ha |
| F.21 | gewerbliche Baufläche | Wohnbaufläche | 0,80 ha |
| F.22 | Fläche für Gemeinbedarf | Wohnbaufläche | 1,77 ha |
| F.23 | Fläche für Gemeinbedarf | Fläche für Wald | 0,26 ha |
| F.24 | Fläche für Gemeinbedarf | Wohnbaufläche | 1,00 ha |
| F.25/F.25a | Fläche für Landwirtschaft | Wohnbaufläche | 13,2 ha |
| F.26 | Wohnbaufläche | Fläche für Wald | 1,90 ha |
| F.27 | Grünfläche | Fläche für Gemeinbedarf | 2,00 ha |
| 4- Möllen | | | |
| F.28 | Fläche für Landwirtschaft | Gewerbliche Baufläche | 0,20 ha |
| F.29 | Fläche für Landwirtschaft | Wohnbaufläche | 13,0 ha |
| 5- Rheindorfer (Ork, Götterswickerhamm) | | | |
| F.30 | Fläche für Landwirtschaft | Gemischte Baufläche | 2,47 ha |
| F.31 | Fläche für Landwirtschaft | Gemischte Baufläche | 0,25 ha |
| F.32 | Gemische Baufläche | Fläche für Landwirtschaft | 1,00 ha |
| F.33 | Fläche für Landwirtschaft | Gemischte Baufläche | 0,90 ha |