


























Legende (Stand: August 2009)










1. Siedlungsraum

-  a) Allgemeine Siedlungsbereiche (ASB)
-  b) ASB für zweckgebundene Nutzung, u.a.:
 -  ba) Ferieneinrichtungen und Freizeitanlagen
-  c) Bereiche für gewerbliche und industrielle Nutzungen (GIB), u.a.:
 -  ca) Kraftwerke und einschlägige Nebenbetriebe
 -  cb) Abfallbehandlungsanlagen
-  d) GIB für flächenintensive Großvorhaben
-  e) GIB für zweckgebundene Nutzungen, u.a.:
 -  ea) Übertägige Betriebsanlagen und -einrichtungen des Bergbaus
 -  eb) Standorte des kombinierten Güterverkehrs




2. Freiraum

-  a) Allgemeine Freiraum- und Agrarbereiche
-  b) Waldbereiche
-  c) Oberflächengewässer
- d) Freiraumfunktionen
 -  da) Schutz der Natur
 -  db) Schutz der Landschaft und landschaftsorientierte Erholung
 -  dc) Regionale Grünzüge
 -  dd) Grundwasser- und Gewässerschutz
 -  de) Überschwemmungsbereiche
- e) Freiraumbereiche für zweckgebundene Nutzungen
 -  ea) Aufschüttungen und Ablagerungen, u.a.:
 -  ea-1) Abfalldeponien
 -  ea-2) Halden
 -  eb) Sicherung und Abbau oberflächennaher Bodenschätze
 -  ec) Sonstige Zweckbindungen, u.a.:
 -  ec-1) Abwasserbehandlungs- und -reinigungsanlagen
 -  ec-2) Unterglasbetriebe

3. Verkehrsinfrastruktur

- a) Straßen unter Angabe der Anschlußstellen
 -  aa) Straßen für den vorwiegend großräumigen Verkehr
 - aa-1) Bestand, Bedarfsplanmaßnahmen
 - aa-2) *Großtrassen*¹⁾, Bedarfsplanmaßnahmen ohne räumliche Festlegung
 -  ab) Straßen für den vorwiegend überregionalen und regionalen Verkehr
 - ab-1) Bestand, Bedarfsplanmaßnahmen
 - ab-2) *Großtrassen*¹⁾, Bedarfsplanmaßnahmen ohne räumliche Festlegung
 -  ac) Sonstige regionalplanerisch bedeutsame Straßen (Bestand und Planung)
- b) Schienenwege unter Angabe der Haltepunkte und Betriebsflächen
 -  ba) Schienenwege für den Hochgeschwindigkeitsverkehr und sonstigen großräumigen Verkehr
 - ba-1) Bestand, Bedarfsplanmaßnahmen
 - ba-2) Bedarfsplanmaßnahmen ohne räumliche Festlegung²⁾
 - ba-3) *Trasse der Umgehung Emmerich*¹⁾
 -  bb) Schienenwege für den überregionalen und regionalen Verkehr
 - bb-1) Bestand, Bedarfsplanmaßnahmen
 - bb-1a) *S-Bahn*¹⁾
 - bb-1b) *Stadtbahn*¹⁾
 - bb-2) Bedarfsplanmaßnahmen ohne räumliche Festlegung²⁾
 -  bc) Sonstige regionalplanerisch bedeutsame Schienenwege (Bestand und Planung)²⁾
 -  bd) *regionalbedeutsame Park-and-Ride-Anlagen*¹⁾
- c) Wasserstrassen unter Angabe der Güterumschlaghäfen
- d) Flugplätze
 -  da) Flughäfen/-plätze für den zivilen Luftverkehr
 -  db) Militärflughäfen
- e) Grenzen der Lärmschutzgebiete gemäß LEP "Schutz vor Fluglärm"

Informelle Grenzsignaturen

-  a) Regierungsbezirksgrenze
-  b) Kreisgrenze
-  c) Gemeindegrenze

¹⁾ Ergänzungen gemäß § 2 Absatz 4 der 3. Durchführungsverordnung (in kursiver Schrift)

²⁾ Planzeichen nicht verwendet